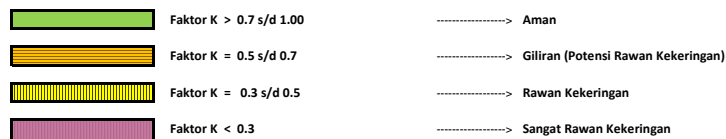


**PANTAUAN DEBIT PADA BENDUNG - BENDUNG
BALAI PSDA PEMALI COMAL, BALAI PSDA BODRI KUTO DAN BALAI PSDA SERANG LUSI JUANA
MINGGU ke III APRIL (Tgl. 13 APRIL s/d 19 APRIL 2021)**





No.	KABUPATEN/KOTA	BENDUNG/DI	Sungai	Sawah Irigasi (Ha)	Q Limpas (m ³ /dt).	Q INTAKE		Q Sungai (m ³ /dt).	Q Kebutuhan (m ³ /dt).	Faktor K
						Kanan (m ³ /dt).	Kiri (m ³ /dt).			
1	2	3		4	5	6	7	8=5+6+7	9	10
I PEMALI COMAL										
16	Kab/Kota Pekalonga	Asem Siketek	Kupang	500	17.83		0.38	18.21	0.50	1.00
17	Pekalongan	Tapak Menjangan	Welo	1,330	2.40	2.32		4.72	1.00	1.00
18	Pekalongan	Padurekso	Sengkarang	2,388	12.34		3.60	15.95	2.50	1.00
19	Pekalongan	Sudikampir	Boro	1,521	2.92		1.33	4.25	1.50	1.00
20	Pemalang	Mejagong	Comal	2,049	10.29	0.05	5.20	15.53	2.32	1.00
21	Tegal	Pesayangan	Gung	1,870	22.68	0.55	0.53	23.76	1.80	1.00
22	Tegal	Sidapurna	Kemiri	600	2.41		0.76	3.16	0.60	1.00
23	Kota Tegal	Gangsa/G. Lumingser	Gangsa	749	0.89	0.64		1.52	0.70	1.00
24	Tegal Brebes	Parakan Kidang	Gintung	1,704	4.36	1.40		5.77	5.77	1.00
25	Tegal Brebes	Gondang	Gondang	824	0.44	0.46		0.90	0.73	1.00
26	Tegal Brebes	Lenggor	Pagerwangi	290	-	0.31		0.31	0.28	1.00
27	Tegal Brebes	Kejanyar	Pagerayu	210	-	0.32		0.32	0.25	1.00
28	Kab.Tegal & Brebes	Beji	Krupuk	236	0.58	0.14		0.72	0.10	1.00
29	Kab. Brebes	Kemaron	Erang	1,026	0.37		0.37	0.74	1.03	1.00
JUMLAH I				115,288	364.49	21.92	50.14	436.55	112.56	
II BODRI KUTO										
1	Batang	Kedugasem	Kuto	4,353	32.38	3.26	1.97	37.60	5.23	1.00
2	Kendal	Juwero	Bodri	8,861	37.70	2.85	5.44	45.99	8.29	1.00
3		Sojomerto	Blukar	1,108	1.04	0.37	1.19	2.60	1.56	1.00
4		Kedung Pengilon	Blorong	2,577	4.26	2.36	0.20	6.81	2.55	1.00
5	Kota Semarang	Plumbon	Plumbon	464	0.96		0.30	1.26	0.30	1.00
6		Pucang Gading	Babon	1,060	1.57	0.93	0.08	2.58	1.01	1.00
7	Grobogan	Jragung	Jragung	5	6.35		2.43	8.78	2.43	1.00
8		Glapan	Tuntang	15	57.20	6.51	5.67	69.38	12.18	1.00
9	Semarang	Senjoyo (Ajiawur)	Senjoyo	2,235	0.99	0.80		1.79	0.80	1.00
10		Sidopangus	Pangus	1,060	0.36		0.25	0.61	0.25	1.00
JUMLAH II				21,738	142.81	17.07	17.52	177.40	34.59	
III SELUNA										
1	Jepara	Bakalan	Bakalan	1,379	0.610	0.024	0.050	0.68	0.06	1.00
2		Medani	Gelis	989	-	0.241		0.24	0.228	1.00
3	Grobogan	Dumpil	Lusi	18	35.429	1.500	2.000	38.93	2.881	1.00
4	Rembang	Kedungsapen	Randugunting	1,590	0.799	1.488		2.29	0.976	1.00
5	Kudus	Kramat	Kramat	163	0.031	0.110	0.039	0.18	0.158	1.00
6	Blora	Kedungwaru	Kedungwaru	1,302	4.535	0.541	0.601	5.68	1.186	1.00
7	Kudus	Logung	Logung	2,805	2.571	0.241	1.029	3.84	1.21	1.00
8		Siwayut	Siwayut	683	0.240		0.321	0.56	0.28	1.00
9	Pati	Widodaren	Widodaren	2,617	-	0.154	0.127	0.28	0.263	1.00
10		Sentul	Sentul	1,536	-	0.324	-	0.32	0.135	1.00
11	Grobogan	Sidorejo+Lanang	Serang	7,938	47.135		3.143	50.28	2.842	1.00
12		Sedadi	Serang	16,055	50.971		9.669	60.64	9.255	1.00
13		Klambu	Serang / K. Lusi	37,451	173.429	11.656	16.824	201.91	26.360	1.00
JUMLAH III				74,526	315.75	16.28	33.80	365.83	45.83	



PANTAUAN DEBIT PADA BENDUNG - BENDUNG
BALAI PSDA BENGAWAN SOLO
MINGGU ke III APRIL (Tgl. 13 APRIL s/d 19 APRIL 2021)





No.	KAB/ KOTA	BENDUNG	SUNGAI	Sawah Irigasi (Ha)	Q Limpas (m ³ /dt).	Q INTAKE		Q Sungai (m ³ /dt).	Q Keb (m ³ /dt).	Faktor K
						Kanan (m ³ /dt).	Kiri (m ³ /dt).			
1	2	3	4	5	6	7	8	9	10	11
IV	BENGAWAN SOLO									
41	Karanganyar	Bakdalem II	Poncol	62	-	0.05		0.05	0.05	1.00
42	Karanganyar	Jetu	Siwaluh	647	1.25	0.70		1.95	0.80	1.00
43	Karanganyar	Munggur	Jlamprang	287	-		0.08	0.08	0.23	1.00
44	Karanganyar	Mindi	Umet	32	-		0.03	0.03	0.03	1.00
45	Karanganyar	Kwangsan	Cebong	286	-		0.03	0.03	0.23	1.00
46	Karanganyar	Seloromo	Selobalong	23	-		0.02	0.02	0.03	0.84
47	Karanganyar	Blingi	Pelang	12	-		0.01	0.01	0.01	1.00
48	Karanganyar	Srambang	Sawur	126	-		0.12	0.12	0.13	0.92
49	Karanganyar	Sedayu	Sawur	237	-		0.10	0.10	0.10	1.00
	JUMLAH I				43,514	157.33	25.78	14.39	197.50	34.66

KETERANGAN

	Faktor K > 0.7 s/d 1.00	----->	Aman
	Faktor K = 0.5 s/d 0.7	----->	Giliran (Potensi Rawan Kekeringan)
	Faktor K = 0.3 s/d 0.5	----->	Rawan Kekeringan
	Faktor K < 0.3	----->	Sangat Rawan Kekeringan

PANTAUAN DEBIT PADA BENDUNG - BENDUNG
BALAI PSDA PROGO BOGOWONTO LUK ULO DAN BALAI PSDA SERAYU CITANDUY
MINGGU ke III APRIL (Tgl. 13 APRIL s/d 19 APRIL 2021)

No.	KAB / KOTA	BENDUNG	Sungai	Sawah Irigasi (Ha)	Q Limpas (m ³ /dt).	Q INTAKE		Q Sungai (m ³ /dt).	Q Keb (m ³ /dt).	Faktor K	
						Kanan (m ³ /dt).	Kiri (m ³ /dt).				
1	2	3	4	5	5	6	7	8=5+6+7	9	10	
V	PROBOLO										
1	Magelang	Tangsi	tangsi	1,448	2.57	1.90		4.46	1.90	1.00	
2	Purworejo	Pekatingan	Butuh	1,227	0.34	1.01	0.52	1.87	1.53	1.00	
3	Purworejo	Kedung Putri	Bogowonto	4,341	15.56	6.28		21.84	6.28	1.00	
4	Purworejo	Boro	Bogowonto	5,126	1.88	6.53		8.41	6.53	1.00	
5	Kebumen	Pringtutul	Pringtutul	436	1.51	0.08	0.17	1.75	0.25	1.00	
6	Kebumen	Karag I	Karag	67	0.10		0.05	0.14	0.05	1.00	
7	Kebumen	Karag II	Karag	57	0.11		0.04	0.15	0.04	1.00	
8	Kebumen	Siragas	Pringtutul	48	0.98	0.04	0.04	1.06	0.08	1.00	
9	Kebumen	Kedung Gabel	Pringtutul	264	0.33	0.04	0.04	0.41	0.08	1.00	
10	Kebumen	Watubarut	Kemit	1,607	-	1.20		1.20	1.20	1.00	
11	Kebumen	Pejengkolan SIWT	Bedegolan		-		6.06	6.06	6.06	1.00	
12	Kebumen	Pejengkolan SIWB	Bedegolan	8,000	-	8.05		8.05	8.05	1.00	
13	Kebumen	Bedegolan	Badegolan	8,295	0.44	9.50		9.94	9.50	1.00	
14	Wonosobo	Pingit	Serayu	271	5.90	0.38		6.28	0.38	1.00	
15	Temanggung	Catgawan IV	Datar	528	-	0.46		0.46	0.46	1.00	
16	Temanggung	Galeh	Galeh	1,093	0.10	1.16		1.25	1.16	1.00	
17	Temanggung	Badran	Progo	3,329	31.39		4.60	35.99	4.60	1.00	
18	Temanggung	Soropadan	Elo	508	5.87	0.70		6.57	0.70	1.00	
	JUMLAH V				36,645	67.05	37.32	11.50	115.87	48.82	
VI	SERAYU CITANDUY							-			
1	Banjarnegara	Banjarcayana	Serayu	5,001	-		10.00	10.00	10.00	1.00	
2	Banyumas	Tajum	Tipar	3,200	9.36	4.00	0.09	13.44	4.17	1.00	
3	Banjarnegara	Singomerto	Serayu	5,863	44.73		10.00	54.73	10.00	1.00	
4	Banyumas	Serayu	Serayu	20,793	479.70		17.53	497.23	21.22	1.00	
5	Cilacap	Manganti	Citanduy	22,417	340.08	3.08	10.58	353.74	24.24	1.00	
6	Banyumas	Banjaran	Banjaran	1,406	7.35		0.92	8.27	1.68	1.00	
7	Banyumas	Andongbang	Prukut	1,128	2.97	0.84		3.81	0.84	1.00	
8	Banyumas	Arca	Pelus	1,127	12.01	0.70	1.88	14.59	1.30	1.00	
9	Purbalingga	Krenceng	Kuncup	1,375	69.51	1.91		71.42	1.61	1.00	
10	Purbalingga	Pribadi	Jompo	240	0.39	0.03	0.08	0.50	0.13	1.00	
11	Purbalingga	Dwi Cupaksari	Jompo	100	0.84		-	0.84	0.12	1.00	
12	Purbalingga	Bodag	Borag	57	0.16		0.08	0.24	0.08	1.00	
13	Banyumas	Kebasen	Serayu	651	479.70		0.32	480.02	0.32	1.00	
14	Cilacap	Cijalu	Cijalu	1,377	9.28	0.56	0.51	10.35	1.07	1.00	
15	Banjarnegara	Kalisapi	Kalisapi	1,119	9.09		3.33	12.42	0.05	1.00	
16	Banyumas	Piasa	Piasa	439	0.22	0.22	0.14	0.57	0.49	1.00	
17	Cilacap	Cileumeuh	Cilemeuh	1,386	7.65	0.17	1.30	9.12	1.47	1.00	
18	Banyumas	Buniayu	Ijo	220	15.78	0.05	0.07	15.90	0.12	1.00	
	JUMLAH VI					1,473.02	11.51	56.74	1,541.27	78.77	
	VI	SERCIT		67,899	1,488.79	11.56	56.81	1,557.17	78.89	1.00	
	V	PROBOLO		36,645	67.05	37.32	11.50	115.87	48.82	1.00	
	IV	BENGAWAN SOLO		43,514	157.33	25.78	14.39	197.50	34.66	1.00	
	III	SELUNA		74,526	315.75	16.28	33.80	365.83	45.83	1.00	
	II	BODRI KUTHO		21,738	142.81	17.07	17.52	177.40	34.59	1.00	
	I	PEMALI COMAL		-	364.49	21.92	50.14	436.55	112.56	1.00	
	JUMLAH SELURUHNYA				244,322	2,536.22	129.92	184.18	2,850.32	355.36	1.00

	Faktor K > 0.7 s/d 1.00	-----> Aman
	Faktor K = 0.5 s/d 0.7	-----> Giliran (Potensi Rawan Kekeringan)
	Faktor K = 0.3 s/d 0.5	-----> Rawan Kekeringan
	Faktor K < 0.3	-----> Sangat Rawan Kekeringan

REKAP PANTAUAN DEBIT BENDUNG KONTROL POINT
PER BALAI PSDA SE JAWA TENGAH
MINGGU ke III APRIL (Tgl. 13 APRIL s/d 19 APRIL 2021)

BALAI PSDA	Sawah Irigasi (Ha)	Jumlah Bendung	Q Sungai (m ³ /dt).	Q Kebutuhan (m ³ /dt).	Faktor K 0.7 s/d 1.00	Faktor K 0.5 s/d 0.7	Faktor K 0.3 s/d 0.5	Faktor K < 0.3	Bendung Kering
PEMALI COMAL	115,288	29	436.55	112.56	28	1	-	-	-
BODRI KUTO	21,738	10	177.40	34.59	10	-	-	-	-
SERANG LUSI JUANA	74,526	13	365.83	45.83	13	-	-	-	-
BENGAWAN SOLO	43,514	49	197.50	34.66	49	-	-	-	-
PROBOLO	36,645	18	115.87	48.82	18	-	-	-	-
SERAYU CITANDUY	67,899	18	1,557.17	78.89	18	-	-	-	-
JUMLAH	359,610	137	2,850.32	355.36	136	1	-	-	-

29

10

13

49

18

18

137

-

