





**PANTAUAN DEBIT PADA BENDUNG - BENDUNG
BALAI PSDA PEMALI COMAL, BALAI PSDA BODRI KUTO DAN BALAI PSDA SERANG LUSI JUANA
MINGGU ke I MEI (Tgl. 4 MEI s/d 10 MEI 2021)**





No.	KABUPATEN/KOTA	BENDUNG/DI	Sungai	Sawah Irigasi (Ha)	Q Limpas (m ³ /dt).	Q INTAKE		Q Sungai (m ³ /dt).	Q Kebutuhan (m ³ /dt).	Faktor K
						Kanan (m ³ /dt).	Kiri (m ³ /dt).			
1	2	3		4	5	6	7	8=5+6+7	9	10
I	PEMALI COMAL									
16	Kab/Kota Pekalonga	Asem Siketek	Kupang	500	12.76		0.45	13.21	0.50	1.00
17	Pekalongan	Tapak Menjangan	Welo	1,330	0.85	2.32		3.17	1.00	1.00
18	Pekalongan	Padurekso	Sengkarang	2,388	3.12		3.02	6.14	2.50	1.00
19	Pekalongan	Sudikampir	Boro	1,521	0.90		1.33	2.23	2.32	0.96
20	Pemalang	Mejagung	Comal	2,049	3.64	0.05	8.61	12.30	2.32	1.00
21	Tegal	Pesayangan	Gung	1,870	22.68	0.55	0.53	23.76	1.80	1.00
22	Tegal	Sidapura	Kemiri	600	2.41		0.76	3.16	0.60	1.00
23	Kota Tegal	Gangsa/G. Lumingser	Gangsa	749	1.06	0.57		1.62	0.70	1.00
24	Tegal Brebes	Parakan Kidang	Gintung	1,704	-	0.76		0.76	0.76	1.00
25	Tegal Brebes	Gondang	Gondang	824	0.44	0.46		0.90	0.73	1.00
26	Tegal Brebes	Lenggor	Pagerwangi	290	-	0.31		0.31	0.28	1.00
27	Tegal Brebes	Karanganyar	Pagerayu	210	-	0.32		0.32	0.25	1.00
28	Kab.Tegal & Brebes	Beji	Krupuk	236	0.58	0.15		0.73	0.10	1.00
29	Kab. Brebes	Kemaron	Erang	1,026	0.37		0.37	0.74	1.03	0.72
	JUMLAH I			115,288	276.69	26.98	60.03	363.70	108.38	
II	BODRI KUTO									
1	Batang	Kedungasem	Kuto	4,353	17.94	3.26	1.97	23.17	5.23	1.00
2	Kendal	Juwero	Bodri	8,861	10.51	4.23	6.29	21.04	10.52	1.00
3		Sojomerto	Blukar	1,108	1.04	0.37	1.19	2.60	1.56	1.00
4		Kedung Pengilon	Blorong	2,577	2.29	3.26	0.20	5.74	3.45	1.00
5	Kota Semarang	Plumbon	Plumbon	464	0.66		0.30	0.96	0.30	1.00
6		Pucang Gading	Babon	1,060	0.49	0.88	0.08	1.45	0.96	1.00
7	Grobogan	Jragung	Jragung	5	1.24		3.00	4.24	3.00	1.00
8		Glapan	Tuntang	15	13.77	10.61	9.55	33.93	20.16	1.00
9	Semarang	Senjoyo (Ajiawur)	Senjoyo	2,235	0.80	0.99		1.79	0.99	1.00
10		Sidopangus	Pangus	1,060	0.36		0.23	0.59	0.23	1.00
	JUMLAH II			21,738	49.11	23.59	22.80	95.51	46.39	
III	SELUNA									
1	Jepara	Bakalan	Bakalan	1,379	0.076	0.057	0.069	0.20	0.06	1.00
2		Medani	Gelis	989	-	0.241		0.24	0.188	1.00
3	Grobogan	Dumpil	Lusi	18	-	0.786	1.143	1.93	2.881	0.67
4	Rembang	Kedungsapen	Randugunting	1,590	-	0.429		0.43	0.382	1.00
5	Kudus	Kramat	Kramat	163	-	0.078	0.029	0.11	0.082	1.00
6	Blora	Kedungwaru	Kedungwaru	1,302	1.410	0.342	0.380	2.13	0.701	1.00
7	Kudus	Logung	Logung	2,805	-	0.231	0.567	0.80	0.75	1.00
8		Siwayut	Siwayut	683	-		0.222	0.22	0.22	1.00
9	Pati	Widodaren	Widodaren	2,617	-	0.030	-	0.03	0.087	0.34
10		Sentul	Sentul	1,536	0.765	0.248	-	1.01	0.197	1.00
11	Grobogan	Sidorejo+Lanang	Serang	7,938	36.505		3.500	40.01	2.842	1.00
12		Sedadi	Serang	16,055	45.657		15.343	61.00	14.284	1.00
13		Klambu	Serang / K. Lusi	37,451	-	15.695	19.856	35.55	26.360	1.00
	JUMLAH III			74,526	84.41	18.14	41.11	143.66	49.03	

	Faktor K > 0.7 s/d 1.00	-----> Aman
	Faktor K = 0.5 s/d 0.7	-----> Giliran (Potensi Rawan Kekeringan)
	Faktor K = 0.3 s/d 0.5	-----> Rawan Kekeringan
	Faktor K < 0.3	-----> Sangat Rawan Kekeringan

PANTAUAN DEBIT PADA BENDUNG - BENDUNG
BALAI PSDA BENGAWAN SOLO
MINGGU ke I MEI (Tgl. 4 MEI s/d 10 MEI 2021)





No.	KAB/ KOTA	BENDUNG	SUNGAI	Sawah Irigasi (Ha)	Q Limpas (m ³ /dt).	Q INTAKE		Q Sungai (m ³ /dt).	Q Keb (m ³ /dt).	Faktor K
						Kanan (m ³ /dt).	Kiri (m ³ /dt).			
1	2	3	4	5	6	7	8	9	10	11
IV	BENGAWAN SOLO									
41	Karanganyar	Bakdalem II	Poncol	62	-	0.03		0.03	0.05	0.56
42	Karanganyar	Jetu	Siwaluh	647	-	0.60		0.60	0.80	0.75
43	Karanganyar	Munggur	Jlamprang	287	-			0.05	0.23	1.00
44	Karanganyar	Mindi	Umet	32	-			0.02	0.03	0.60
45	Karanganyar	Kwangsan	Cebong	286	-			0.02	0.23	1.00
46	Karanganyar	Seloromo	Selobalong	23	-			0.02	0.03	0.84
47	Karanganyar	Blingi	Pelang	12	-			0.01	0.01	1.00
48	Karanganyar	Srambang	Sawur	126	-			0.12	0.13	0.92
49	Karanganyar	Sedayu	Sawur	237	-			0.10	0.10	1.00
	JUMLAH I			43,514	122.96	25.04	14.48	162.48	34.66	

KETERANGAN

	Faktor K > 0.7 s/d 1.00	-----> Aman
	Faktor K = 0.5 s/d 0.7	-----> Giliran (Potensi Rawan Kekeringan)
	Faktor K = 0.3 s/d 0.5	-----> Rawan Kekeringan
	Faktor K < 0.3	-----> Sangat Rawan Kekeringan

PANTAUAN DEBIT PADA BENDUNG - BENDUNG
BALAI PSDA PROGO BOGOWONTO LUK ULO DAN BALAI PSDA SERAYU CITANDUY
MINGGU ke I MEI (Tgl. 4 MEI s/d 10 MEI 2021)

No.	KAB / KOTA	BENDUNG	Sungai	Sawah Irigasi (Ha)	Q Limpas (m ³ /dt).	Q INTAKE		Q Sungai (m ³ /dt).	Q Keb (m ³ /dt).	Faktor K
						Kanan (m ³ /dt).	Kiri (m ³ /dt).			
1	2	3	4	5	5	6	7	8=5+6+7	9	10
V	PROBOLO									
1	Magelang	Tangsi	tangsi	1,448	-	1.40		1.40	1.40	1.00
2	Purworejo	Pekatingan	Butuh	1,227	-	0.55	0.28	0.83	0.83	1.00
3	Purworejo	Kedung Putri	Bogowonto	4,341	1.06	5.24		6.30	5.24	1.00
4	Purworejo	Boro	Bogowonto	5,126	-	0.80		0.80	0.80	1.00
5	Kebumen	Pringtutul	Pringtutul	436	1.20	0.09	0.17	1.45	0.26	1.00
6	Kebumen	Karag I	Karag	67	0.04		0.05	0.08	0.05	1.00
7	Kebumen	Karag II	Karag	57	0.09		0.04	0.13	0.04	1.00
8	Kebumen	Siragas	Pringtutul	48	0.75	0.05	0.04	0.84	0.09	1.00
9	Kebumen	Kedung Gabel	Pringtutul	264	0.32	0.05	0.04	0.41	0.09	1.00
10	Kebumen	Watubarut	Kemit	1,607	-	0.42		0.42	0.42	1.00
11	Kebumen	Pejengkolan SIWT	Bedegolan		-		8.09	8.09	6.06	1.00
12	Kebumen	Pejengkolan SIWB	Bedegolan	8,000	-	10.38		10.38	10.38	1.00
13	Kebumen	Bedegolan	Badegolan	8,295	0.16	9.60		9.76	9.60	1.00
14	Wonosobo	Pingit	Serayu	271	3.96	0.42		4.37	0.42	1.00
15	Temanggung	Catgawan IV	Datar	528	-	0.46		0.46	0.46	1.00
16	Temanggung	Galeh	Galeh	1,093	0.27	0.92		1.19	0.92	1.00
17	Temanggung	Badran	Progo	3,329	3.29		4.60	7.89	4.60	1.00
18	Temanggung	Soropadan	Elo	508	2.07	0.70		2.78	0.70	1.00
	JUMLAH V			36,645	13.19	31.07	13.30	57.56	42.34	
VI	SERAYU CITANDUY							-		
1	Banjarnegara	Banjarcayana	Serayu	5,001	-		9.00	9.00	9.00	1.00
2	Banyumas	Tajum	Tipar	3,200	6.50	4.40	-	10.90	4.40	1.00
3	Banjarnegara	Singomerto	Serayu	5,863	20.71		12.00	32.71	9.04	1.00
4	Banyumas	Serayu	Serayu	20,793	401.39		24.28	425.67	26.64	1.00
5	Cilacap	Manganti	Citanduy	22,417	27.34	7.44	5.10	39.88	17.64	1.00
6	Banyumas	Banjaran	Banjaran	1,406	0.43		1.97	2.40	1.68	1.00
7	Banyumas	Andongbang	Prukut	1,128	-	0.68		0.68	0.68	1.00
8	Banyumas	Arca	Pelus	1,127	1.50	0.62	1.61	3.72	1.30	1.00
9	Purbalingga	Krenceng	Kuncup	1,375	28.00	2.07		30.07	1.61	1.00
10	Purbalingga	Pribadi	Jompo	240	0.02	0.03	0.09	0.14	0.13	1.00
11	Purbalingga	Dwi Cupaksari	Jompo	100	0.35		3.64	3.98	0.12	1.00
12	Purbalingga	Bodag	Borag	57	0.16		0.08	0.24	0.08	1.00
13	Banyumas	Kebasen	Serayu	651	401.39		0.48	401.87	1.15	1.00
14	Cilacap	Cijalu	Cijalu	1,377	-	0.87	0.78	1.64	1.64	1.00
15	Banjarnegara	Kalisapi	Kalisapi	1,119	0.61		3.33	3.94	1.58	1.00
16	Banyumas	Piasa	Piasa	439	-	0.11	0.14	0.24	0.49	0.50
17	Cilacap	Cieleumeuh	Cilemeuh	1,386	0.44	0.17	1.81	2.43	1.98	1.00
18	Banyumas	Buniayu	Ijo	220	-	0.06	0.07	0.13	0.12	1.00
	JUMLAH VI				888.84	16.38	64.30	969.51	79.15	
	VI	SERCIT		67,899	888.84	16.44	64.37	969.64	79.27	1.00
	V	PROBOLO		36,645	13.19	31.07	13.30	57.56	42.34	1.00
	IV	BENGAWAN SOLO		43,514	122.96	25.04	14.48	162.48	34.66	1.00
	III	SELUNA		74,526	84.41	18.14	41.11	143.66	49.03	1.00
	II	BODRI KUTHO		21,738	49.11	23.59	22.80	95.51	46.39	1.00
	I	PEMALI COMAL		-	276.69	26.98	60.03	363.70	108.38	1.00
	JUMLAH SELURUHNYA			244,322	1,435.21	141.26	216.07	1,792.54	360.06	1.00

	Faktor K > 0.7 s/d 1.00	-----> Aman
	Faktor K = 0.5 s/d 0.7	-----> Giliran (Potensi Rawan Kekeringan)
	Faktor K = 0.3 s/d 0.5	-----> Rawan Kekeringan
	Faktor K < 0.3	-----> Sangat Rawan Kekeringan

REKAP PANTAUAN DEBIT BENDUNG KONTROL POINT
 PER BALAI PSDA SE JAWA TENGAH
 MINGGU ke I MEI (Tgl. 4 MEI s/d 10 MEI 2021)

BALAI PSDA	Sawah Irigasi (Ha)	Jumlah Bendung	Q Sungai (m ³ /dt).	Q Kebutuhan (m ³ /dt).	Faktor K 0.7 s/d 1.00	Faktor K 0.5 s/d 0.7	Faktor K 0.3 s/d 0.5	Faktor K < 0.3	Bendung Kering
PEMALI COMAL	115,288	29	363.70	108.38	28	1	-	-	-
BODRI KUTO	21,738	10	95.51	46.39	10	-	-	-	-
SERANG LUSI JUANA	74,526	13	143.66	49.03	11	1	1	-	-
BENGAWAN SOLO	43,514	49	162.48	34.66	46	3	-	-	-
PROBOLO	36,645	18	57.56	42.34	18	-	-	-	-
SERAYU CITANDUY	67,899	18	969.64	79.27	17	-	1	-	-
JUMLAH	359,610	137	1,792.54	360.06	130	5	2	-	-

29

10

13

49

18

18

137

-

