





**PANTAUAN DEBIT PADA BENDUNG - BENDUNG  
BALAI PSDA PEMALI COMAL, BALAI PSDA BODRI KUTO DAN BALAI PSDA SERANG LUSI JUANA  
MINGGU ke IV APRIL ( Tgl. 19 APRIL s/d 25 APRIL 2022 )**





No.	KABUPATEN/KOTA	BENDUNG/DI	Sungai	Sawah Irigasi (Ha)	Q Limpas (m <sup>3</sup> /dt).	Q INTAKE		Q Sungai (m <sup>3</sup> /dt).	Q Kebutuhan (m <sup>3</sup> /dt).	Faktor K
						Kanan (m <sup>3</sup> /dt).	Kiri (m <sup>3</sup> /dt).			
1	2	3		4	5	6	7	8=5+6+7	9	10
I	<b>PEMALI COMAL</b>									
16	Kab/Kota Pekalongan	Asem Siketek	Kupang	500	8.28		0.38	8.66	0.50	1.00
17	Pekalongan	Tapak Menjangan	Welo	1,330	9.49	2.32		11.81	1.44	1.00
18	Pekalongan	Padurekso	Sengkarang	2,388	64.14		3.02	67.16	2.40	1.00
19	Pekalongan	Sudikampir	Boro	1,521	-		1.59	1.59	1.51	1.00
20	Pemalang	Mejagong	Comal	2,525	2.13	0.05	8.61	10.79	2.00	1.00
21	Tegal	Pesayangan	Gung	1,870	20.45	1.26	0.72	22.43	1.80	1.00
22	Tegal	Sidapurna	Kemiri	600	0.46		0.83	1.30	0.60	1.00
23	Kota Tegal	Gangsa/G. Lumingser	Gangsa		2.27	0.84		3.11	0.75	1.00
24	Tegal Brebes	Parakan Kidang	Gintung	1,704	-	1.40		1.40	1.70	0.82
25	Tegal Brebes	Gondang	Gondang	824	0.44	0.37		0.80	0.80	1.00
26	Tegal Brebes	Lenggor	Pagerwangi	290	-	0.31		0.31	0.29	1.00
27	Tegal Brebes	Karanganyar	Pagerayu	210	0.34	0.32		0.66	0.25	1.00
28	Kab.Tegal & Brebes	Beji	Krupuk	236	-	0.18		0.18	0.24	0.77
29	Kab. Brebes	Kemaron	Erang	1,026	0.38		0.66	1.03	1.03	1.00
	<b>JUMLAH I</b>			<b>114,227</b>	<b>380.96</b>	<b>52.94</b>	<b>67.18</b>	<b>501.09</b>	<b>117.57</b>	
II	<b>BODRI KUTO</b>									
1	Batang	Kedungasem	Kuto	4,353	23.68	3.02	2.21	28.90	5.23	1.00
2	Kendal	Juwero	Bodri	8,861	28.51	3.63	5.30	37.43	8.93	1.00
3		Sojomerto	Blukar	1,108	1.32	0.37	1.19	2.88	1.56	1.00
4		Kedung Pengilon	Blorong	2,492	9.54	1.54	0.12	11.20	1.66	1.00
5	Kota Semarang	Plumbon	Plumbon	464	0.99		0.30	1.29	0.30	1.00
6		Pucang Gading	Babon	1,060	1.73	0.94	0.08	2.74	1.02	1.00
7	Grobogan	Jragung	Jragung	4,053	8.27		2.57	10.85	2.57	1.00
8		Glapan	Tuntang	18,740	19.13	10.96	7.10	37.19	18.06	1.00
9	Semarang	Senjoyo (Ajiawur)	Senjoyo	2,235	0.75	0.80		1.56	0.80	1.00
10		Sidopangus	Pangus	719	0.36		0.23	0.59	0.23	1.00
	<b>JUMLAH II</b>			<b>44,085</b>	<b>94.28</b>	<b>21.26</b>	<b>19.09</b>	<b>134.63</b>	<b>40.35</b>	
III	<b>SELUNA</b>									
1	Jepara	Bakalan	Bakalan	1,379	0.114	0.030	0.080	0.22	0.093	1.00
2		Medani	Gelis	989	-	0.464		0.46	0.457	1.00
3	Grobogan	Dumpil	Lusi	9,818	48.429	1.000	2.000	51.43	2.846	1.00
4	Rembang	Kedungsapen	Randugunting	1,590	1.908	0.051		1.96	0.059	1.00
5	Kudus	Kramat	Kramat	163	-	0.047	0.118	0.17	0.151	1.00
6	Blora	Kedungwaru	Kedungwaru	1,302	2.046	0.541	0.601	3.19	1.036	1.00
7	Kudus	Logung	Logung	2,805	-	0.242	0.837	1.08	1.02	1.00
8		Siwayut	Siwayut	683	0.240		0.421	0.66	0.42	1.00
9	Pati	Widodaren	Widodaren	2,617	0.611	0.109	0.816	1.54	0.326	1.00
10		Sentul	Sentul	1,536	-	0.227	0.043	0.27	0.247	1.00
11	Grobogan	Sidorejo+Lanang	Serang	7,938	55.623		3.750	59.37	3.680	1.00
12		Sedadi	Serang	16,055	54.300		14.379	68.68	10.671	1.00
13		Klambu	Serang / K. Lusi	37,451	227.429	18.101	20.549	266.08	38.384	1.00
	<b>JUMLAH III</b>			<b>84,326</b>	<b>390.70</b>	<b>20.81</b>	<b>43.59</b>	<b>455.11</b>	<b>59.39</b>	

	Faktor K > 0.7 s/d 1.00	-----> Aman
	Faktor K = 0.5 s/d 0.7	-----> Giliran (Potensi Rawan Kekeringan)
	Faktor K = 0.3 s/d 0.5	-----> Rawan Kekeringan
	Faktor K < 0.3	-----> Sangat Rawan Kekeringan

**PANTAUAN DEBIT PADA BENDUNG - BENDUNG  
BALAI PSDA BENGAWAN SOLO  
MINGGU ke IV APRIL ( Tgl. 19 APRIL s/d 25 APRIL 2022 )**



No.	KAB/ KOTA	BENDUNG	SUNGAI	Sawah Irigasi (Ha)	Q Limpas (m <sup>3</sup> /dt).	Q INTAKE		Q Sungai (m <sup>3</sup> /dt).	Q Keb (m <sup>3</sup> /dt).	Faktor K
						Kanan (m <sup>3</sup> /dt).	Kiri (m <sup>3</sup> /dt).			
1	2	3	4	5	6	7	8	9	10	11
IV	<b>BENGAWAN SOLO</b>									
35	Sragen	Bonggo	Kenatan	-	-		1.12	1.12	0.83	1.00
36	Karanganyar	Sudangan	Sragen	379	1.17	0.27		1.44	0.27	1.00
37	Karanganyar	Temantenan	Sragen	215	1.43	0.15	0.17	1.75	0.15	1.00
38	Karanganyar	Jetis	Sragen	814	2.40		0.86	3.26	0.40	1.00
39	Karanganyar	Kepoh	Kenatan	277	0.67	0.46		1.13	0.10	1.00
40	Karanganyar	Kasihani II	Jamplang	61	-		0.11	0.11	0.03	1.00
41	Karanganyar	Bakdalem II	Poncol	62	-	0.05		0.05	0.04	1.00
42	Karanganyar	Jetu	Siwaluh	647	-	0.70		0.70	0.08	1.00
43	Karanganyar	Munggur	Jlamprang	287	-		0.05	0.05	0.02	1.00
44	Karanganyar	Mindi	Umet	32	-		0.02	0.02	0.01	1.00
45	Karanganyar	Kwangsan	Cebong	286	-		0.02	0.02	0.02	1.00
46	Karanganyar	Seloromo	Selobalong	23	-		0.02	0.02	0.02	1.00
47	Karanganyar	Blingi	Pelang	12	-		0.01	0.01	0.01	1.00
48	Karanganyar	Srambang	Sawur	126	0.24		0.12	0.36	0.12	1.00
49	Karanganyar	Sedayu	Sawur	237	0.19		0.09	0.28	0.09	1.00
<b>JUMLAH IV</b>				<b>44,108</b>	<b>140.45</b>	<b>24.34</b>	<b>14.29</b>	<b>179.08</b>	<b>64.64</b>	

**KETERANGAN**

	Faktor K > 0.7 s/d 1.00	-----> Aman
	Faktor K = 0.5 s/d 0.7	-----> Giliran (Potensi Rawan Kekeringan)
	Faktor K = 0.3 s/d 0.5	-----> Rawan Kekeringan
	Faktor K < 0.3	-----> Sangat Rawan Kekeringan

**PANTAUAN DEBIT PADA BENDUNG - BENDUNG**  
**BALAI PSDA PROGO BOGOWONTO LUK ULO DAN BALAI PSDA SERAYU CITANDUY**  
**MINGGU ke IV APRIL ( Tgl. 19 APRIL s/d 25 APRIL 2022 )**

No.	KAB / KOTA	BENDUNG	Sungai	Sawah Irigasi (Ha)	Q Limpas (m <sup>3</sup> /dt).	Q INTAKE		Q Sungai (m <sup>3</sup> /dt).	Q Keb (m <sup>3</sup> /dt).	Faktor K
						Kanan (m <sup>3</sup> /dt).	Kiri (m <sup>3</sup> /dt).			
1	2	3	4	5	5	6	7	8=5+6+7	9	10
<b>V</b>	<b>PROBOLO</b>									
1	Magelang	Tangsi	tangsi	1,448	4.89	2.27		7.16	2.27	1.00
2	Purworejo	Pekatingan	Butuh	1,227	0.77	-	0.36	1.13	0.36	1.00
3	Purworejo	Kedung Putri	Bogowonto	4,341	31.01	-		31.01	-	1.00
4	Purworejo	Boro	Bogowonto	5,136	20.61	6.04		26.65	6.04	1.00
5	Kebumen	Pringtutul	Pringtutul	436	1.29	0.06	0.14	1.49	0.20	1.00
6	Kebumen	Karag I	Karag	67	0.15		0.03	0.18	0.03	1.00
7	Kebumen	Karag II	Karag	57	0.18		0.04	0.22	0.04	1.00
8	Kebumen	suwun mas eko	Pringtutul	48	0.16	0.03	0.04	0.23	0.07	1.00
9	Kebumen	Kedung Gabel	Pringtutul	264	0.80	0.03	0.04	0.87	0.07	1.00
10	Kebumen	Watubarut	Kemit	1,607	-	0.80		0.80	0.80	1.00
11	Kebumen	Pejengkolan SIWT	Bedegolan		-		6.64	6.64	6.64	1.00
12	Kebumen	Pejengkolan SIWB	Bedegolan	8,000	-	10.14		10.14	10.14	1.00
13	Kebumen	Bedegolan	Badegolan	8,295	2.25	10.39		12.64	10.39	1.00
14	Wonosobo	Pingit	Serayu	271	3.35	0.31		3.66	0.31	1.00
15	Temanggung	Catgawen IV	Datar	1,049	-	0.41		0.41	0.41	1.00
16	Temanggung	Galeh	Galeh	1,093	0.27	1.43		1.70	1.43	1.00
17	Temanggung	Badran	Progo	3,633	17.09		4.33	21.42	4.33	1.00
18	Temanggung	Soropadan	Elo	504	4.42	0.70		5.12	0.70	1.00
	<b>JUMLAH V</b>			<b>37,476</b>	<b>87.24</b>	<b>32.61</b>	<b>11.62</b>	<b>131.47</b>	<b>44.23</b>	
<b>VI</b>	<b>SERAYU CITANDUY</b>							-		
1	Banjarnegara	Banjarcayana	Serayu	5,001	124.00		7.00	131.00	7.00	1.00
2	Banyumas	Tajum	Tipar	3,200	34.27	4.12	0.09	38.48	4.21	1.00
3	Banjarnegara	Singomerto	Serayu	5,863	66.28		11.00	77.28	11.00	1.00
4	Banyumas	Serayu	Serayu	20,795	471.84		22.84	494.68	28.39	1.00
5	Cilacap	Manganti	Citanduy	22,417	388.44	4.08	7.72	400.24	11.80	1.00
6	Banyumas	Banjaran	Banjaran	1,406	0.92		1.68	2.60	1.68	1.00
7	Banyumas	Andongbang	Prukut	1,204	1.05	0.84		1.89	0.84	1.00
8	Banyumas	Arca	Pelus	1,215	5.58	0.70	1.88	8.16	2.58	1.00
9	Purbalingga	Krenceng	Kuncup	1,375	79.20	1.60		80.80	1.60	1.00
10	Purbalingga	Pribadi	Jompo	102	0.39	0.04	0.11	0.54	0.15	1.00
11	Purbalingga	Dwi Cupaksari	Jompo	100	0.64		0.15	0.79	0.15	1.00
12	Purbalingga	Bodag	Borag	57	0.21		0.09	0.30	0.09	1.00
13	Banyumas	Kebasen	Serayu	651	0.48		0.48	0.96	0.48	1.00
14	Cilacap	Cijalu	Cijalu	1,368	5.05	0.56	0.51	6.12	1.07	1.00
15	Banjarnegara	Kalisapi	Kalisapi	1,119	13.48		3.33	16.82	3.33	1.00
16	Banyumas	Piasa	Piasa	439	-	0.11	0.14	0.24	0.24	1.00
17	Cilacap	Cieleumeuh	Cilemeuh	1,390	7.65	0.17	1.30	9.12	1.47	1.00
18	Banyumas	Buniayu	Ijo	220	0.15	0.06	0.07	0.28	0.13	1.00
	<b>JUMLAH VI</b>			<b>67,922</b>	<b>1,200</b>	<b>12.28</b>	<b>58.38</b>	<b>1,270</b>	<b>76.21</b>	
	<b>VI</b>	<b>SERCIT</b>		67,922	1,199.63	12.28	58.38	1,270.29	76.21	1.00
	<b>V</b>	<b>PROBOLO</b>		37,476	87.24	32.61	11.62	131.47	44.23	1.00
	<b>IV</b>	<b>BENGAWAN SOLO</b>		44,108	140.45	24.34	14.29	179.08	64.64	1.00
	<b>III</b>	<b>SELUNA</b>		84,326	390.70	20.81	43.59	455.11	59.39	1.00
	<b>II</b>	<b>BODRI KUTHO</b>		44,085	94.28	21.26	19.09	134.63	40.35	1.00
	<b>I</b>	<b>PEMALI COMAL</b>		114,227	380.96	52.94	67.18	501.09	117.57	1.00
	<b>JUMLAH SELURUHNYA</b>			<b>392,144</b>	<b>2,293.26</b>	<b>164.24</b>	<b>214.16</b>	<b>2,671.66</b>	<b>402.40</b>	1.00

	Faktor K > 0.7 s/d 1.00	-----> Aman
	Faktor K = 0.5 s/d 0.7	-----> Giliran (Potensi Rawan Kekeringan)
	Faktor K = 0.3 s/d 0.5	-----> Rawan Kekeringan
	Faktor K < 0.3	-----> Sangat Rawan Kekeringan

REKAP PANTAUAN DEBIT BENDUNG KONTROL POINT  
PER BALAI PSDA SE JAWA TENGAH  
MINGGU ke IV APRIL ( Tgl. 19 APRIL s/d 25 APRIL 2022 )

BALAI PSDA	Sawah Irigasi (Ha)	Jumlah Bendung	Q Sungai (m <sup>3</sup> /dt).	Q Kebutuhan (m <sup>3</sup> /dt).	Faktor K 0.7 s/d 1.00	Faktor K 0.5 s/d 0.7	Faktor K 0.3 s/d 0.5	Faktor K < 0.3	Bendung Kering
PEMALI COMAL	114,227	29	501.09	117.57	28	1	-	-	-
BODRI KUTO	44,085	10	134.63	40.35	10	-	-	-	-
SERANG LUSI JUANA	84,326	13	455.11	59.39	13	-	-	-	-
BENGAWAN SOLO	44,108	49	179.08	64.64	49	-	-	-	-
PROBOLO	37,476	18	131.47	44.23	18	-	-	-	-
SERAYU CITANDUY	67,922	18	1,270.29	76.21	18	-	-	-	-
JUMLAH	392,144	137	2,671.66	402.40	136	1	-	-	-

