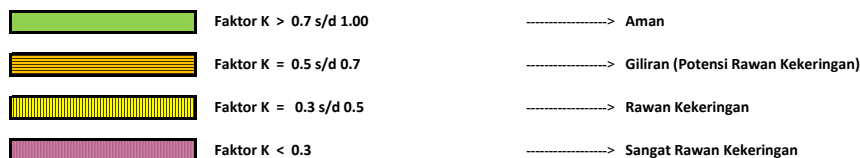


PANTAUAN DEBIT PADA BENDUNG - BENDUNG
BALAI PSDA PEMALI COMAL, BALAI PSDA BODRI KUTO DAN BALAI PSDA SERANG LUSI JUANA
MINGGU ke IV JANUARI (Tgl. 25 JANUARI 2021 s/d 31 JANUARI 2022)

No.	KABUPATEN/KOTA	BENDUNG/DI	Sungai	Sawah Irigasi (Ha)	Q Limpas (m ³ /dt).	Q INTAKE		Q Sungai (m ³ /dt).	Q Kebutuhan (m ³ /dt).	Faktor K
						Kanan (m ³ /dt).	Kiri (m ³ /dt).			
1	2	3		4	5	6	7	8=5+6+7	9	10
I PEMALI COMAL										
1	Pekalongan	Krompeng/Kupang	Kupang	3,040	2.47	1.82		4.30	3.04	1.00
2	Pekalongan	Pesantren Kletak	Sengkarang	3,517	60.88		2.80	63.68	3.50	1.00
3	Pkl. Pemalang	Kaliwadas	Genteng	7,208	12.03	7.59	1.05	20.66	7.50	1.00
4	Brebes	Notog/P. Bawah	Pemali	26,952	135.10	19.48		154.58	26.00	1.00
5	Pemalang	Sukowati	Comal	8,882	137.79		12.88	150.66	9.00	1.00
6	Kab. Pekalongan	Brondong	Paingan	3,211	26.18		9.53	35.71	9.53	1.00
7	Pemalang	Sungapan	Waluh	7,086	5.08		6.04	13.63	7.00	1.00
8	Brebes - Cirebon	Cisadap	Babakan	2,417	4.95		1.57	6.52	2.00	1.00
9	Brebes	Nambo	Kabuyutan	4,166	19.30		3.00	22.30	4.00	1.00
10	Brebes	Cibendung	jengkelok	5,903	4.10	3.70		7.80	6.00	1.00
11	Kab. Tegal	Dukuhjati	Cacaban west	7,439	1.03		7.16	8.19	7.53	1.00
12	Kab. Tegal	Danawarih	Gung	6,632	20.13		3.04	23.16	6.00	1.00
13	Kab. Tegal	Cipero	Rambut	7,634	33.17		9.10	42.26	7.00	1.00
14	Kab. Tegal	Cawitali	Kumisik	3,940	4.93	1.31		6.23	3.00	1.00
15	Batang	Kd.Dowo Kramat	Sambong	1,176	13.11	0.33	0.61	14.06	1.18	1.00
16	Kab/Kota Pekalongan	Asem Siketek	Kupang	500	23.43		0.45	23.88	0.50	1.00
17	Pekalongan	Tapak Menjangan	Welo	1,330	6.79	1.77		8.56	1.44	1.00
18	Pekalongan	Padurekso	Sengkarang	2,388	32.33		4.22	36.55	2.40	1.00
19	Pekalongan	Sudikampir	Boro	1,521	2.92		1.33	4.25	1.51	1.00
20	Pemalang	Mejagong	Comal	2,525	10.29	0.05	6.68	17.01	2.00	1.00
21	Tegal	Pesayangan	Gung	1,870	34.91	0.72	0.61	36.25	1.80	1.00
22	Tegal	Sidapurna	Kemiri	600	-		0.76	0.76	0.60	1.00
23	Kota Tegal	Gangsa/G. Lumingser	Gangsa		2.50	0.76		3.26	0.75	1.00
24	Tegal Brebes	Parakan Kidang	Gintung	1,704	-	1.91		1.91	0.80	1.00
25	Tegal Brebes	Gondang	Gondang	824	3.49	0.46		3.95	0.29	1.00
26	Tegal Brebes	Lenggong	Pagerwangi	290	2.13	0.31		2.44	0.25	1.00
27	Tegal Brebes	Karanganyar	Pagerayu	210	2.73	0.32		3.05	0.24	1.00
28	Kab.Tegal & Brebes	Beji	Krupuk	236	1.83	0.15		1.98	1.03	1.00
29	Kab. Brebes	Kemaron	Erang	1,026	0.37		0.67	1.04	1.03	1.00
JUMLAH I				114,227	603.96	43.19	71.49	718.64	116.90	
II BODRI KUTO										
1	Batang	Kedungasem	Kuto	4,353	37.70	3.02	2.21	42.93	5.23	1.00
2	Kendal	Juwero	Bodri	8,861	19.47	3.74	5.83	29.04	9.57	1.00
3		Sojomerto	Blukar	1,108	1.32	0.37	1.19	2.88	1.56	1.00
4		Kedung Pengilon	Blorong	2,492	4.26	1.54	0.12	5.92	1.66	1.00
5	Kota Semarang	Plumbon	Plumbon	464	0.47		0.30	0.77	0.30	1.00
6		Pucang Gading	Babon	1,060	2.58	0.96	0.08	3.61	1.04	1.00
7	Grobogan	Jragung	Jragung	4,053	10.26		1.86	12.12	1.86	1.00
8		Glapan	Tuntang	18,740	15.45	9.03	8.49	32.97	17.52	1.00
9	Semarang	Senjoyo (Ajiawur)	Senjoyo	2,235	0.19	0.80		0.99	0.80	1.00
10		Sidopangus	Pangus	719	0.36		0.25	0.61	0.25	1.00
JUMLAH II				44,085	92.06	19.45	20.32	131.84	39.78	
III SELUNA										
1	Jepara	Bakalan	Bakalan	1,379	1.562	-	-	1.56	-	-
2		Medani	Gelis	989	15.601	0.883		16.48	0.826	1.00
3	Grobogan	Dumpil	Lusi	9,818	-	0.500	1.000	1.50	0.920	1.00
4	Rembang	Kedungsapen	Randugunting	1,590	-	0.044		0.04	0.039	1.00
5	Kudus	Kramat	Kramat	163	0.715	0.060	0.030	0.81	0.076	1.00
6	Blora	Kedungwaru	Kedungwaru	1,302	0.105	0.541	0.601	1.25	1.114	1.00
7	Kudus	Logung	Logung	2,805	0.543	0.021	0.166	0.73	0.15	1.00
8		Siwayut	Siwayut	683	4.461		0.275	4.74	0.24	1.00
9	Pati	Widodaren	Widodaren	2,617	-	0.088	0.047	0.14	0.110	1.00
10		Sentul	Sentul	1,536	0.103	0.081	0.043	0.23	0.103	1.00
11	Grobogan	Sidorejo+Lanang	Serang	7,938	0.920		1.886	2.81	1.831	1.00
12		Sedadi	Serang	16,055	7.486		4.767	12.25	4.689	1.00
13		Klambu	Serang / K. Lusi	37,451	22.286	7.942	8.682	38.91	16.522	1.00
JUMLAH III				84,326	53.78	10.16	17.50	81.44	26.63	







PANTAUAN DEBIT PADA BENDUNG - BENDUNG

BALAI PSDA BENGAWAN SOLO

MINGGU ke IV JANUARI (Tgl. 25 JANUARI 2021 s/d 31 JANUARI 2022)

No.	KAB/ KOTA	BENDUNG	SUNGAI	Sawah Irigasi (Ha)	Q Limpas (m ³ /dt).	Q INTAKE		Q Sungai (m ³ /dt).	Q Keb (m ³ /dt).	Faktor K
						Kanan (m ³ /dt).	Kiri (m ³ /dt).			
1	2	3	4	5	6	7	8	9	10	11
IV	BENGAWAN SOLO									
1	Sukoharjo cs (5)	Colo	Bengw Solo	25,056	108.34	14.18	4.32	126.84	51.00	1.00
2	Klaten	Jaban	Jebol	1,191	1.20	1.12		2.32	1.01	1.00
3	Klaten	Ploso Wareng	Pusur	1,100	1.74	0.89		2.63	1.05	1.00
4	Klaten	Walikan	Walikan	325	1.23	0.32		1.55	0.05	1.00
5	Karanganyar	Pulo	Kendat	60	-		0.08	0.08	0.08	1.00
6	Karanganyar	Lemah Bang II	Bangsri	748	0.15		0.78	0.93	0.08	1.00
7	Karanganyar	Cangkring	samin'	168	-	0.08		0.08	0.01	1.00
8	Karanganyar	Sidomakmur	Latak	156	-	0.10	0.06	0.16	0.15	1.00
9	Karanganyar	Braholo	Walikan	192	-		0.17	0.17	0.14	1.00
10	Karanganyar	Nglasem	Walikan	348	-		0.28	0.28	0.15	1.00
11	Karanganyar	Menggok	Naruan	437	-	0.18		0.18	0.03	1.00
12	Wonogiri	Semanding	Latak	125	-	0.30		0.30	0.20	1.00
13	Karanganyar	Latung	Amblo	138	-		0.16	0.16	0.11	1.00
14	Semarang	Parean	Serang	653	5.49	0.72		6.21	0.62	1.00
15	Sragen	Bapang	Cemoro	2,814	4.76		2.12	6.88	2.12	1.00
16	Boyolali	Kedung Boyo	Cemoro	706	2.16	0.38		2.54	0.67	1.00
17	Semarang	Wonotoro	Cemoro	472	0.29		0.48	0.77	0.45	1.00
18	Semarang	Garat I	Cemoro	113	0.30	0.13		0.43	0.13	1.00
19	Boyolali	Pager/Tlatar	Umbul Tlatar	149	-	0.15		0.15	0.14	1.00
20	Klaten	Jumeneng	Gandul	753	1.60	0.12	1.20	2.92	0.53	1.00
21	Klaten	Nyaen	Gandul	362	3.50	0.13	0.16	3.79	0.27	1.00
22	Boyolali	Gunung maling	Larangan	82	0.31	0.12		0.43	0.09	1.00
23	Boyolali	Baran	Tempel	179	0.69		0.28	0.97	0.60	1.00
24	Klaten	Pundung	Gandul	609	2.51	0.15	0.31	2.97	0.46	1.00
25	Boyolali	Pakelan	Andong	26	0.03		0.34	0.37	0.03	1.00
26	Boyolali	Gisik	Pepe	301	0.26	0.36	0.21	0.83	0.10	1.00
27	Karanganyar	Ngasem	Larangan	153	-	0.07	0.14	0.21	0.02	1.00
28	Boyolali	Tritis	Pepe	450	6.04	0.48		6.52	0.37	1.00
29	Karanganyar	Mantren	Pepe	112	9.91	0.16		10.07	0.10	1.00
30	Karanganyar	Brajan	Pepe	137	2.29	0.33		2.62	0.10	1.00
31	Boyolali	Glodok	Legok	82	0.21	0.08	0.12	0.41	0.05	1.00
32	Boyolali	Majegan	Kali Larangan	32	0.25		0.12	0.37	0.03	1.00
33	Sukoharjo	Trani	samin'	1,896	12.69	1.30		13.99	1.00	1.00
34	Karanganyar	Dimoro	samin'	525	-		1.12	1.12	0.54	1.00
35	Sragen	Bonggo	Kenatan	-	1.26		1.12	2.38	0.83	1.00
36	Karanganyar	Sudangan	Sragen	379	1.62	0.28		1.90	0.27	1.00
37	Karanganyar	Temantenan	Sragen	215	1.92	0.14	0.13	2.19	0.15	1.00
38	Karanganyar	Jetis	Sragen	814	2.56		0.86	3.42	0.40	1.00
39	Karanganyar	Kepoh	Kenatan	277	1.67	0.46		2.13	0.10	1.00
40	Karanganyar	Kasihani II	Jamplang	61	-		0.11	0.11	0.03	1.00
41	Karanganyar	Bakdalem II	Poncol	62	-	0.06		0.06	0.04	1.00
42	Karanganyar	Jetu	Siwaluh	647	1.25	-		1.25	0.08	1.00
43	Karanganyar	Munggur	Jlamprang	287	-		0.08	0.08	0.02	1.00
44	Karanganyar	Mindi	Umet	32	-		0.03	0.03	0.01	1.00
45	Karanganyar	Kwangsan	Cebong	286	-		0.03	0.03	0.02	1.00
46	Karanganyar	Seloromo	Selobalong	23	-		0.02	0.02	0.02	1.00
47	Karanganyar	Blingi	Pelang	12	-		0.01	0.01	0.01	1.00
48	Karanganyar	Srambang	Sawur	126	0.26		0.12	0.38	0.12	1.00
49	Karanganyar	Sedayu	Sawur	237	0.19		0.09	0.28	0.09	1.00
	JUMLAH IV			44,108	176.68	22.79	15.05	214.52	0.09	

KETERANGAN

	Faktor K > 0.7 s/d 1.00	-----> Aman
	Faktor K = 0.5 s/d 0.7	-----> Giliran (Potensi Rawan Kekeringan)
	Faktor K = 0.3 s/d 0.5	-----> Rawan Kekeringan
	Faktor K < 0.3	-----> Sangat Rawan Kekeringan

PANTAUAN DEBIT PADA BENDUNG - BENDUNG
BALAI PSDA PROGO BOGOWONTO LUK ULO DAN BALAI PSDA SERAYU CITANDUY
MINGGU ke IV JANUARI (Tgl. 25 JANUARI 2021 s/d 31 JANUARI 2022)

No.	KAB / KOTA	BENDUNG	Sungai	Sawah Irigasi (Ha)	Q Limpas (m ³ /dt).	Q INTAKE		Q Sungai (m ³ /dt).	Q Keb (m ³ /dt).	Faktor K
						Kanan (m ³ /dt).	Kiri (m ³ /dt).			
1	2	3	4	5	5	6	7	8=5+6+7	9	10
V	PROBOLO									
1	Magelang	Tangsi	tangsi	1,448	1.73	2.27		4.00	2.27	1.00
2	Purworejo	Pekatingan	Butuh	1,227	-	0.55	-	0.55	0.55	1.00
3	Purworejo	Kedung Putri	Bogowonto	4,341	31.01	5.89		36.90	5.89	1.00
4	Purworejo	Boro	Bogowonto	5,136	8.75	3.02		11.78	3.02	1.00
5	Kebumen	Pringtutul	Pringtutul	436	1.42	0.13	0.23	1.78	0.36	1.00
6	Kebumen	Karag I	Karag	67	0.36		0.07	0.42	0.07	1.00
7	Kebumen	Karag II	Karag	57	0.31		0.06	0.37	0.06	1.00
8	Kebumen	suwun mas eko	Pringtutul	48	0.24	0.05	0.02	0.30	0.07	1.00
9	Kebumen	Kedung Gabel	Pringtutul	264	0.52	0.08	0.09	0.69	0.17	1.00
10	Kebumen	Watubarut	Kemit	1,607	-	1.06		1.06	1.06	1.00
11	Kebumen	Pejengkolan SIWT	Bedegolan		-		4.06	4.06	4.06	1.00
12	Kebumen	Pejengkolan SIWB	Bedegolan	8,000	-	5.13		5.13	5.13	1.00
13	Kebumen	Bedegolan	Badegolan	8,295	0.44	7.10		7.54	7.10	1.00
14	Wonosobo	Pingit	Serayu	271	4.70	0.33		5.03	0.33	1.00
15	Temanggung	Catgawen IV	Datar	1,049	-	0.46		0.46	0.46	1.00
16	Temanggung	Galeh	Galeh	1,093	0.10	1.16		1.25	1.16	1.00
17	Temanggung	Badran	Progo	3,633	36.77		4.24	41.01	4.24	1.00
18	Temanggung	Soropadan	Elo	504	2.07	0.70		2.78	0.70	1.00
	JUMLAH V			37,476	88.41	27.93	8.76	125.10	36.69	
VI	SERAYU CITANDUY							-		
1	Banjarnegara	Banjarcayana	Serayu	5,001	95.00		6.00	101.00	6.00	1.00
2	Banyumas	Tajum	Tipar	3,200	39.60	2.96	0.09	42.65	3.05	1.00
3	Banjarnegara	Singomerto	Serayu	5,863	44.73		12.00	56.73	11.00	1.00
4	Banyumas	Serayu	Serayu	20,795	452.22		15.93	468.15	20.08	1.00
5	Cilacap	Manganti	Citanduy	22,417	587.02	4.08	12.48	603.58	16.56	1.00
6	Banyumas	Banjaran	Banjaran	1,406	1.86		1.68	3.54	1.68	1.00
7	Banyumas	Andongbang	Prukut	1,204	0.46	1.54		2.00	1.48	1.00
8	Banyumas	Arca	Pelus	1,215	10.26	0.70	1.22	12.18	1.27	1.00
9	Purbalingga	Krenceng	Kuncup	1,375	79.20	2.24		81.44	0.96	1.00
10	Purbalingga	Pribadi	Jompo	102	0.80	0.04	0.08	0.92	0.21	1.00
11	Purbalingga	Dwi Cupaksari	Jompo	100	1.37		0.18	1.55	0.19	1.00
12	Purbalingga	Bodag	Borag	57	0.36		0.13	0.49	0.13	1.00
13	Banyumas	Kebasen	Serayu	651	452.22		0.32	452.54	0.32	1.00
14	Cilacap	Cijalu	Cijalu	1,368	14.29	0.56	0.28	15.13	1.45	1.00
15	Banjarnegara	Kalisapi	Kalisapi	1,119	7.60		-	7.60	1.36	1.00
16	Banyumas	Piasa	Piasa	439	-	0.11	0.14	0.25	0.16	1.00
17	Cilacap	Cieleumeuh	Cilemeuh	1,390	14.05	0.17	0.84	15.06	1.41	1.00
18	Banyumas	Buniayu	Ijo	220	0.15	0.06	0.07	0.28	0.13	1.00
	JUMLAH VI			67,922	1,801	12.45	51.44	1,865	67.43	
	VI	SERCIT		67,922	1,801.18	12.45	51.44	1,865.07	67.43	1.00
	V	PROBOLO		37,476	88.41	27.93	8.76	125.10	36.69	1.00
	IV	BENGAWAN SOLO		44,108	176.68	22.79	15.05	214.52	0.09	1.00
	III	SELUNA		84,326	53.78	10.16	17.50	81.44	26.63	1.00
	II	BODRI KUTHO		44,085	92.06	19.45	20.32	131.84	39.78	1.00
	I	PEMALI COMAL		-	603.96	43.19	71.49	718.64	116.90	1.00
	JUMLAH SELURUHNYA			277,917	2,816.06	135.98	184.56	3,136.60	287.51	1.00



REKAP PANTAUAN DEBIT BENDUNG KONTROL POINT
 PER BALAI PSDA SE JAWA TENGAH
 MINGGU ke IV JANUARI (Tgl. 25 JANUARI 2021 s/d 31 JANUARI 2022)

BALAI PSDA	Sawah Irigasi (Ha)	Jumlah Bendung	Q Sungai (m ³ /dt).	Q Kebutuhan (m ³ /dt).	Faktor K 0.7 s/d 1.00	Faktor K 0.5 s/d 0.7	Faktor K 0.3 s/d 0.5	Faktor K < 0.3	Bendung Kering
PEMALI COMAL	114,227	29	718.64	116.90	29	-	-	-	-
BODRI KUTO	44,085	10	131.84	39.78	10	-	-	-	-
SERANG LUSI JUANA	84,326	13	81.44	26.63	12	-	-	-	1
BENGAWAN SOLO	44,108	49	214.52	0.09	49	-	-	-	-
PROBOLO	37,476	18	125.10	36.69	18	-	-	-	-
SERAYU CITANDUY	67,922	18	1,865.07	67.43	18	-	-	-	-
JUMLAH	392,144	137	3,136.60	287.51	136	-	-	-	1

